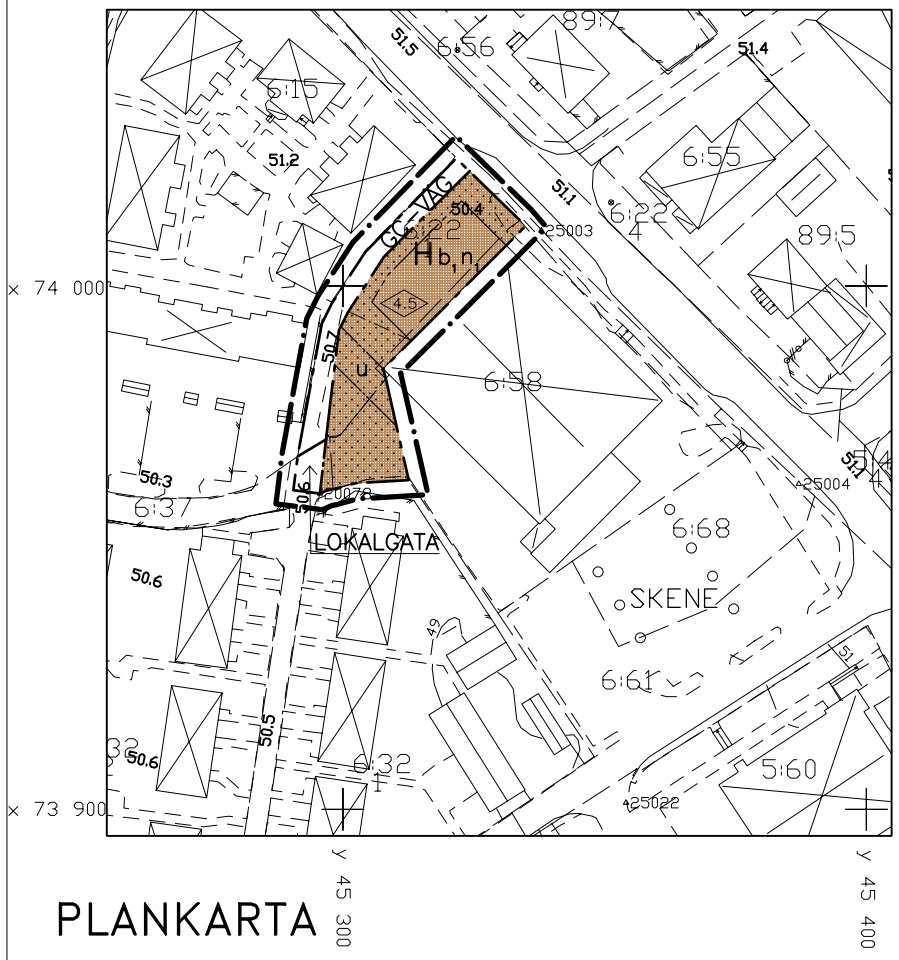

PLANKARTA

PLANBESTÄMMELSER

Följande gäller inom områden med nedanstående beteckningar. Endast angiven användning och utformning är tillåten. Bestämmelser utan beteckning gäller inom hela planområdet.

GRÄNSER

Linje på kartan ritad 3 mm planområdets gränsgräns

Användningsgräns

Egenskapsgräns

Markanvändning

Allmänna platser

LOKALGATA — Lokaltrafik

GCVÄG — Gång– och cykelväg

Kvartersmark

H — Handel

Begränsning av markens bebyggande

Marken får inte bebyggas

u — Marken skall vara tillgänglig för allmänna underjordiska ledningar

Markens anordnande

Mark och vegetation

n_1 — Den obebyggda markytan får inte användas för upplag eller försäljningsverksamhet

Utformning

Utformning

0,0 — Högsta byggnadshöjd i meter

Byggnadsteknik

Byggnader där personer vistas stadigvarande ska ha grundläggning i radonskyddat utförande om inte annat påvisas

b_1 — Fönster får ej anordnas upp till en höjd av 2,5 meter på utbyggnadens långsida mot nordväst

Administrativa bestämmelser

Genomförandetid

Genomförandetiden för planområdet är 5 år från den dag planen vinner laga kraft

Skala 1:1000

10 0 10 20 30 40 50 60 70 80 90 100m

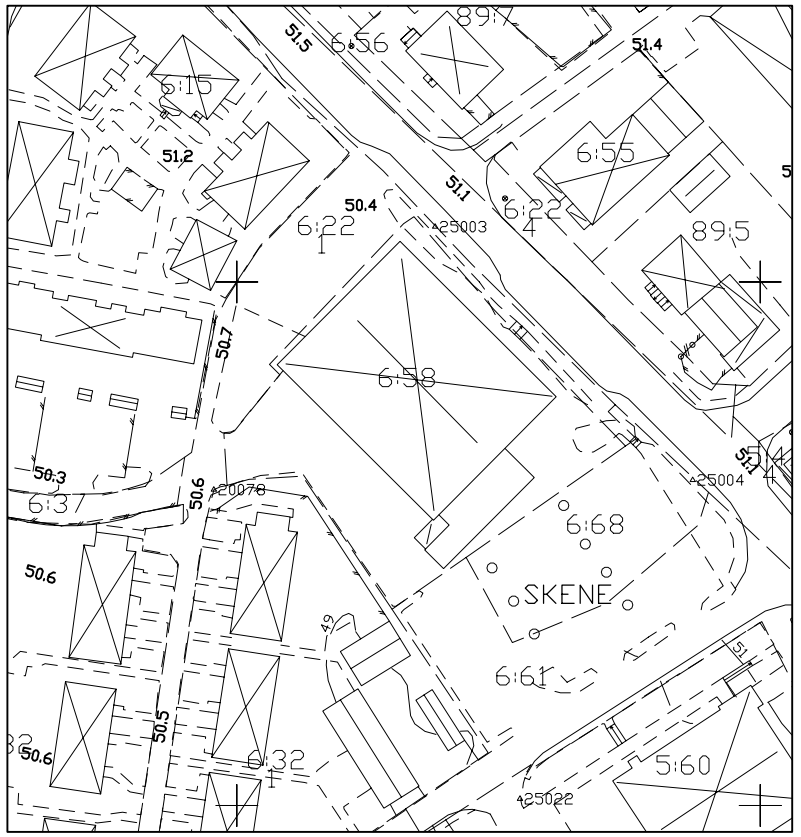

GRUNDKARTA

BETECKNINGAR

Fastighetsgräns

SKENE — Traktnamn

6:22 — Registernummer

Bostadshus respektive uthus karterat efter huslivet

Bostadshus respektive uthus karterat efter takkonturen

Industribyggnad, allmän byggnad

Skärmtak

Staket, häck

Väg

Kantsten

20078 — Polygonpunkt

Rutnätspunkt

50.7 — Avvägd höjd

Beteckningar utöver ovanstående se beteckningsstandard HMK–Ka.D

Mätklass: III

Koordinatsystem i plan: RT R02 5 gon V

Koordinatsystem i höjd: RH 70

För fastighets– och detaljredovisningen svarar stadsarkitektkontorets kartavdelning
Kinna 2001–11–29

Jan Englund
kartingenjör

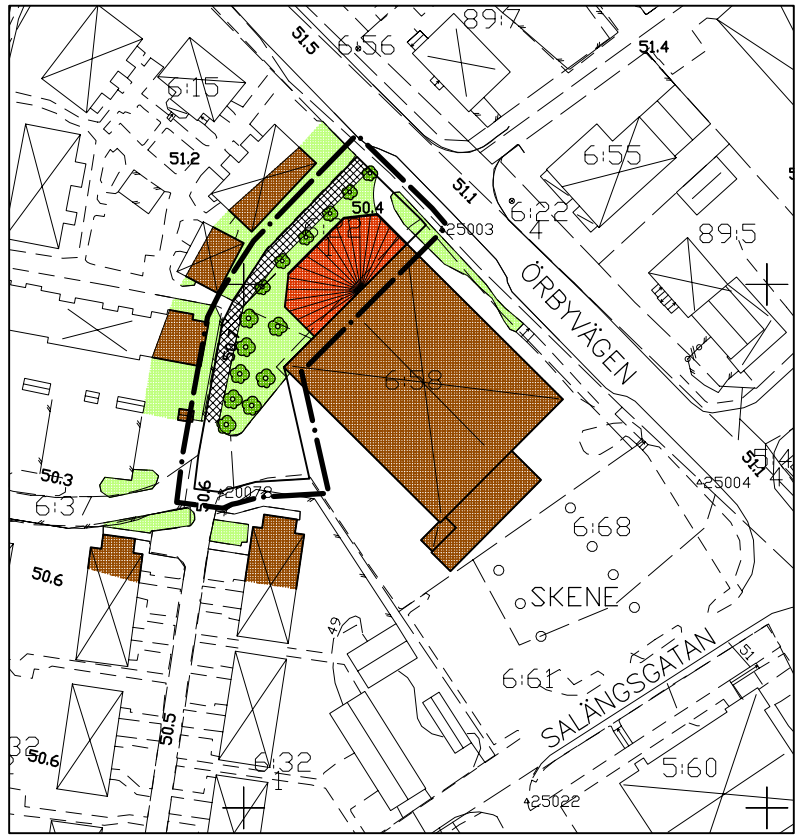

ILLUSTRATIONSKARTA

BETECKNINGAR

Linje på kartan ritad 3 mm utanför planområdets gräns

Befintliga byggnader

Föreslagna nya byggnader

Gång– och cykelväg

Befintligt stamträd

PLANHANDLINGAR:

- Plankarta med bestämmelser
- Illustrationskarta
- Grundkarta
- Planbeskrivning
- Genomförandebeskrivning
- Fastighetsförteckning
- Samrådsredogörelse
- Utlåtande efter utställning

GODKÄND FÖR	
Samråd	BN 2002–01–23
Utställning	BN 2002–03–27
ANTAGEN	BN 2002–05–22
LAGA KRAFT	2002–06–20

DETALJPLAN FÖR DEL AV

SKENE 6:22 OCH 6:58

SKENE, MARKS KOMMUN, VÄSTRA GÖTALANDS LÄN

2002–03–18

Stadsarkitektkontoret, Marks kommun

Hans Törngren
planarkitekt

Dataritad av Lena Bodén